





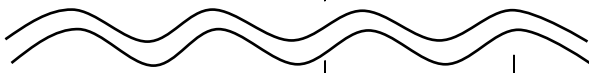













椎葉村過疎地域持続的発展計画（令和3年度～令和7年度） 新旧対照表

変更箇所	変更後					変更前				
P.34 5 交通施設の整備、交通手段の確保	(3) 計画					(3) 計画				
	持続的発展施設区分	事業名 (施設名)	事業内容	事業主体	備考	持続的発展施設区分	事業名 (施設名)	事業内容	事業主体	備考
	4 地域施設の整備、交通手段の確保	(1) 村道 道路	椎葉五家荘線（改良） L=500m・W=5.0m	村		4 地域施設の整備、交通手段の確保	(1) 村道 道路	椎葉五家荘線（改良） L=500m・W=5.0m	村	
			川の口上線（改良） L=500m、W=5.0m	村				川の口上線（改良） L=500m、W=5.0m	村	
										
			畑線（改良） L=600m、W=4.0m	村				畑線（改良） L=250m、W=4.0m	村	
			椎原線（改良） L=30m、W=4.0m	村				椎原線（改良） L=30m、W=4.0m	村	
										
			尾前下線（改良） L=250m、W=4.0m	村				尾前下線（改良） L=220m、W=4.0m	村	
			中尾小ヶ倉線（改良） L=550m、W=3.5m	村				中尾小ヶ倉線（改良） L=550m、W=3.5m	村	
										
長野飯干線（法面防災） L=1,500m、W=4.0m			村		長野飯干線（法面防災） L=495m、W=4.0m			村		
小河内線（法面防災） L=1,500m、W=4.0m	村		小河内線（法面防災） L=1,114m、W=4.0m	村						

椎葉村過疎地域持続的発展計画（令和3年度～令和7年度） 新旧対照表

変更箇所	変更後	変更前																																																																								
P.34～35 5 交通施設の整備、 交通手段の確保	<table border="1"> <tr> <td data-bbox="584 209 920 304">天包線（法面防災） L=1,500m、W=4.0m</td> <td data-bbox="920 209 1111 304">村</td> <td data-bbox="1111 209 1200 304"></td> </tr> <tr> <td colspan="3" data-bbox="584 304 1200 400">  </td> </tr> <tr> <td data-bbox="584 400 920 496">大河内桑の木原線（舗装） L=4,000m、W=4.0m</td> <td data-bbox="920 400 1111 496">村</td> <td data-bbox="1111 400 1200 496"></td> </tr> <tr> <td data-bbox="584 496 920 592">菅の迫線（舗装） L=2,000m、W=4.0m</td> <td data-bbox="920 496 1111 592">村</td> <td data-bbox="1111 496 1200 592"></td> </tr> <tr> <td data-bbox="584 592 920 687">仲塔奥村線（舗装） L=2,000m、W=4.0m</td> <td data-bbox="920 592 1111 687">村</td> <td data-bbox="1111 592 1200 687"></td> </tr> <tr> <td data-bbox="584 687 920 783">椎葉矢部線（舗装） L=2,000m、W=4.0m</td> <td data-bbox="920 687 1111 783">村</td> <td data-bbox="1111 687 1200 783"></td> </tr> <tr> <td data-bbox="584 783 920 879">椎葉五家荘線（舗装） L=3,000m、W=4.0m</td> <td data-bbox="920 783 1111 879">村</td> <td data-bbox="1111 783 1200 879"></td> </tr> <tr> <td data-bbox="584 879 920 975">下福良線（舗装） L=2,000m、W=4.0m</td> <td data-bbox="920 879 1111 975">村</td> <td data-bbox="1111 879 1200 975"></td> </tr> <tr> <td data-bbox="584 975 920 1070">不土野小崎線（舗装） L=2,000m、W=4.0m</td> <td data-bbox="920 975 1111 1070">村</td> <td data-bbox="1111 975 1200 1070"></td> </tr> <tr> <td data-bbox="584 1070 920 1166">川の口上線（舗装） L=3,000m、W=4.0m</td> <td data-bbox="920 1070 1111 1166">村</td> <td data-bbox="1111 1070 1200 1166"></td> </tr> <tr> <td colspan="3" data-bbox="584 1166 1200 1262">  </td> </tr> <tr> <td data-bbox="584 1262 920 1374">椎葉村内村道維持業務委託 道路整備、台帳整備等</td> <td data-bbox="920 1262 1111 1374">村</td> <td data-bbox="1111 1262 1200 1374"></td> </tr> </table>	天包線（法面防災） L=1,500m、W=4.0m	村					大河内桑の木原線（舗装） L=4,000m、W=4.0m	村		菅の迫線（舗装） L=2,000m、W=4.0m	村		仲塔奥村線（舗装） L=2,000m、W=4.0m	村		椎葉矢部線（舗装） L=2,000m、W=4.0m	村		椎葉五家荘線（舗装） L=3,000m、W=4.0m	村		下福良線（舗装） L=2,000m、W=4.0m	村		不土野小崎線（舗装） L=2,000m、W=4.0m	村		川の口上線（舗装） L=3,000m、W=4.0m	村					椎葉村内村道維持業務委託 道路整備、台帳整備等	村		<table border="1"> <tr> <td data-bbox="1570 209 1906 304">天包線（法面防災） L=1,500m、W=4.0m</td> <td data-bbox="1906 209 2096 304">村</td> <td data-bbox="2096 209 2186 304"></td> </tr> <tr> <td colspan="3" data-bbox="1570 304 2186 400">  </td> </tr> <tr> <td data-bbox="1570 400 1906 496">大河内桑の木原線（舗装） L=2,500m、W=4.0m</td> <td data-bbox="1906 400 2096 496">村</td> <td data-bbox="2096 400 2186 496"></td> </tr> <tr> <td data-bbox="1570 496 1906 592">菅の迫線（舗装） L=2,000m、W=4.0m</td> <td data-bbox="1906 496 2096 592">村</td> <td data-bbox="2096 496 2186 592"></td> </tr> <tr> <td data-bbox="1570 592 1906 687">仲塔奥村線（舗装） L=2,000m、W=4.0m</td> <td data-bbox="1906 592 2096 687">村</td> <td data-bbox="2096 592 2186 687"></td> </tr> <tr> <td data-bbox="1570 687 1906 783">椎葉矢部線（舗装） L=2,000m、W=4.0m</td> <td data-bbox="1906 687 2096 783">村</td> <td data-bbox="2096 687 2186 783"></td> </tr> <tr> <td data-bbox="1570 783 1906 879">椎葉五家荘線（舗装） L=2,000m、W=4.0m</td> <td data-bbox="1906 783 2096 879">村</td> <td data-bbox="2096 783 2186 879"></td> </tr> <tr> <td data-bbox="1570 879 1906 975">下福良線（舗装） L=2,000m、W=4.0m</td> <td data-bbox="1906 879 2096 975">村</td> <td data-bbox="2096 879 2186 975"></td> </tr> <tr> <td data-bbox="1570 975 1906 1070">不土野小崎線（舗装） L=2,000m、W=4.0m</td> <td data-bbox="1906 975 2096 1070">村</td> <td data-bbox="2096 975 2186 1070"></td> </tr> <tr> <td data-bbox="1570 1070 1906 1166">川の口上線（舗装） L=2,000m、W=4.0m</td> <td data-bbox="1906 1070 2096 1166">村</td> <td data-bbox="2096 1070 2186 1166"></td> </tr> <tr> <td colspan="3" data-bbox="1570 1166 2186 1262">  </td> </tr> <tr> <td data-bbox="1570 1262 1906 1374">椎葉村内村道維持業務委託 道路整備、台帳整備等</td> <td data-bbox="1906 1262 2096 1374">村</td> <td data-bbox="2096 1262 2186 1374"></td> </tr> </table>	天包線（法面防災） L=1,500m、W=4.0m	村					大河内桑の木原線（舗装） L=2,500m、W=4.0m	村		菅の迫線（舗装） L=2,000m、W=4.0m	村		仲塔奥村線（舗装） L=2,000m、W=4.0m	村		椎葉矢部線（舗装） L=2,000m、W=4.0m	村		椎葉五家荘線（舗装） L=2,000m、W=4.0m	村		下福良線（舗装） L=2,000m、W=4.0m	村		不土野小崎線（舗装） L=2,000m、W=4.0m	村		川の口上線（舗装） L=2,000m、W=4.0m	村					椎葉村内村道維持業務委託 道路整備、台帳整備等	村	
	天包線（法面防災） L=1,500m、W=4.0m	村																																																																								
																																																																										
	大河内桑の木原線（舗装） L=4,000m、W=4.0m	村																																																																								
	菅の迫線（舗装） L=2,000m、W=4.0m	村																																																																								
	仲塔奥村線（舗装） L=2,000m、W=4.0m	村																																																																								
	椎葉矢部線（舗装） L=2,000m、W=4.0m	村																																																																								
	椎葉五家荘線（舗装） L=3,000m、W=4.0m	村																																																																								
	下福良線（舗装） L=2,000m、W=4.0m	村																																																																								
	不土野小崎線（舗装） L=2,000m、W=4.0m	村																																																																								
	川の口上線（舗装） L=3,000m、W=4.0m	村																																																																								
																																																																										
	椎葉村内村道維持業務委託 道路整備、台帳整備等	村																																																																								
	天包線（法面防災） L=1,500m、W=4.0m	村																																																																								
																																																																										
大河内桑の木原線（舗装） L=2,500m、W=4.0m	村																																																																									
菅の迫線（舗装） L=2,000m、W=4.0m	村																																																																									
仲塔奥村線（舗装） L=2,000m、W=4.0m	村																																																																									
椎葉矢部線（舗装） L=2,000m、W=4.0m	村																																																																									
椎葉五家荘線（舗装） L=2,000m、W=4.0m	村																																																																									
下福良線（舗装） L=2,000m、W=4.0m	村																																																																									
不土野小崎線（舗装） L=2,000m、W=4.0m	村																																																																									
川の口上線（舗装） L=2,000m、W=4.0m	村																																																																									
																																																																										
椎葉村内村道維持業務委託 道路整備、台帳整備等	村																																																																									