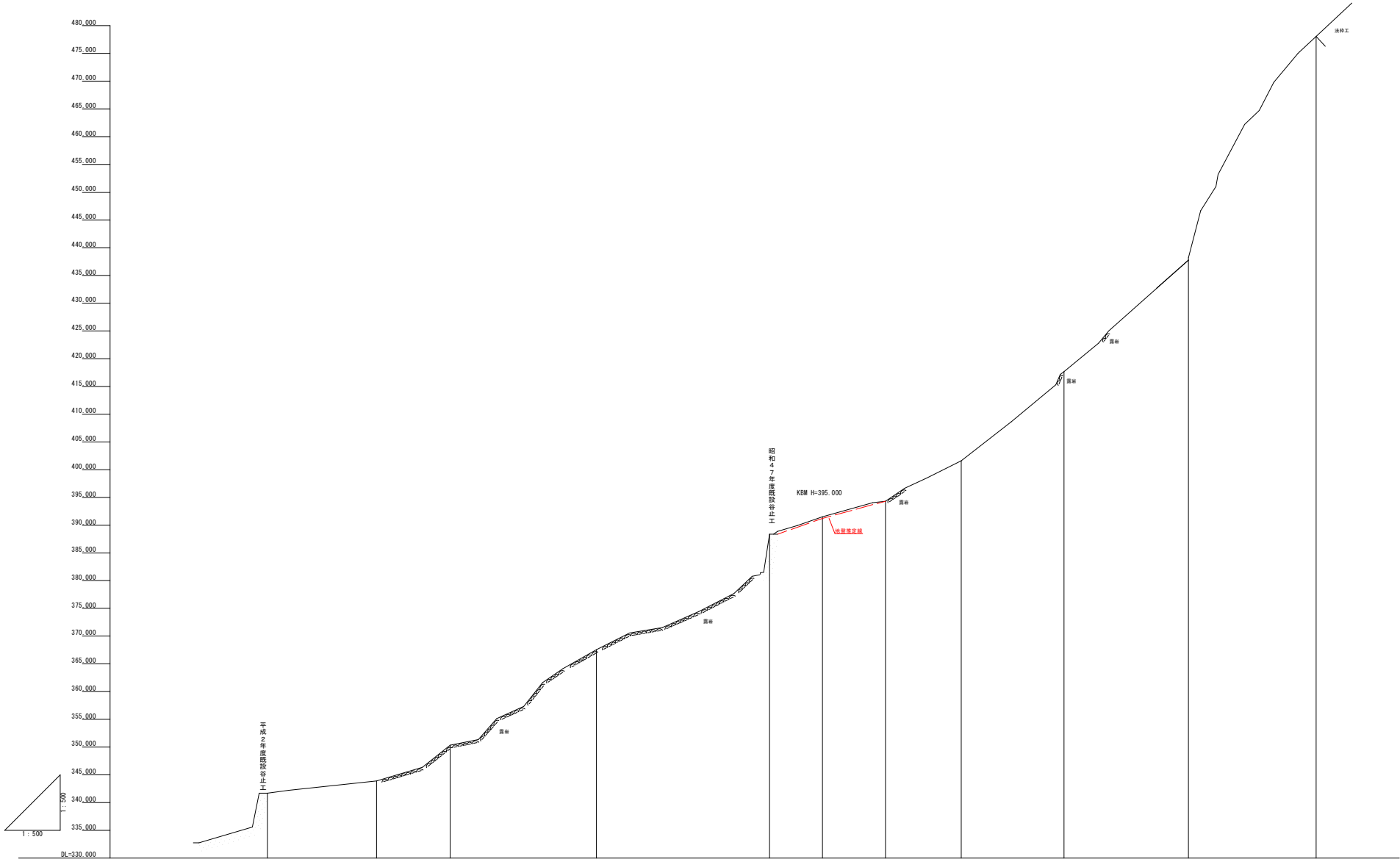


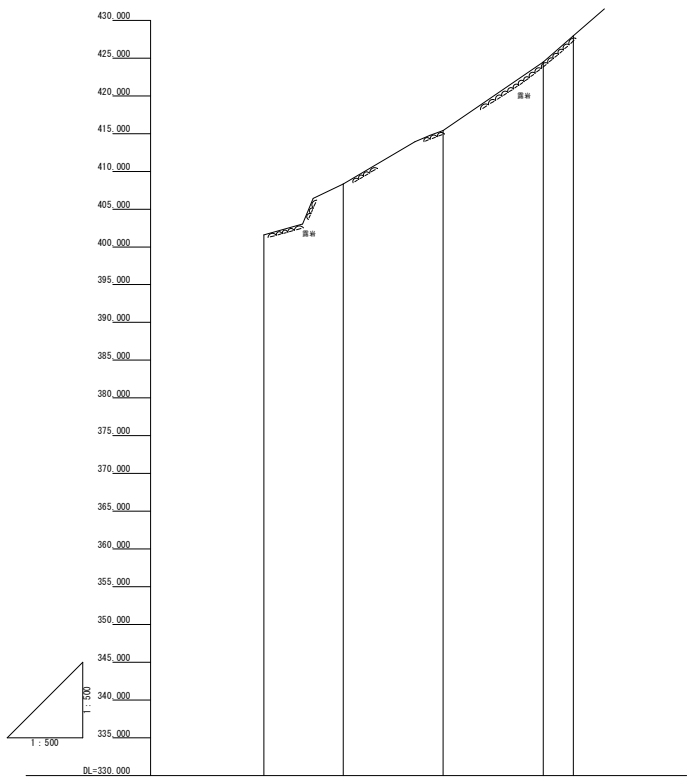
① 縦断図 V=1 : 500  
H=1 : 500



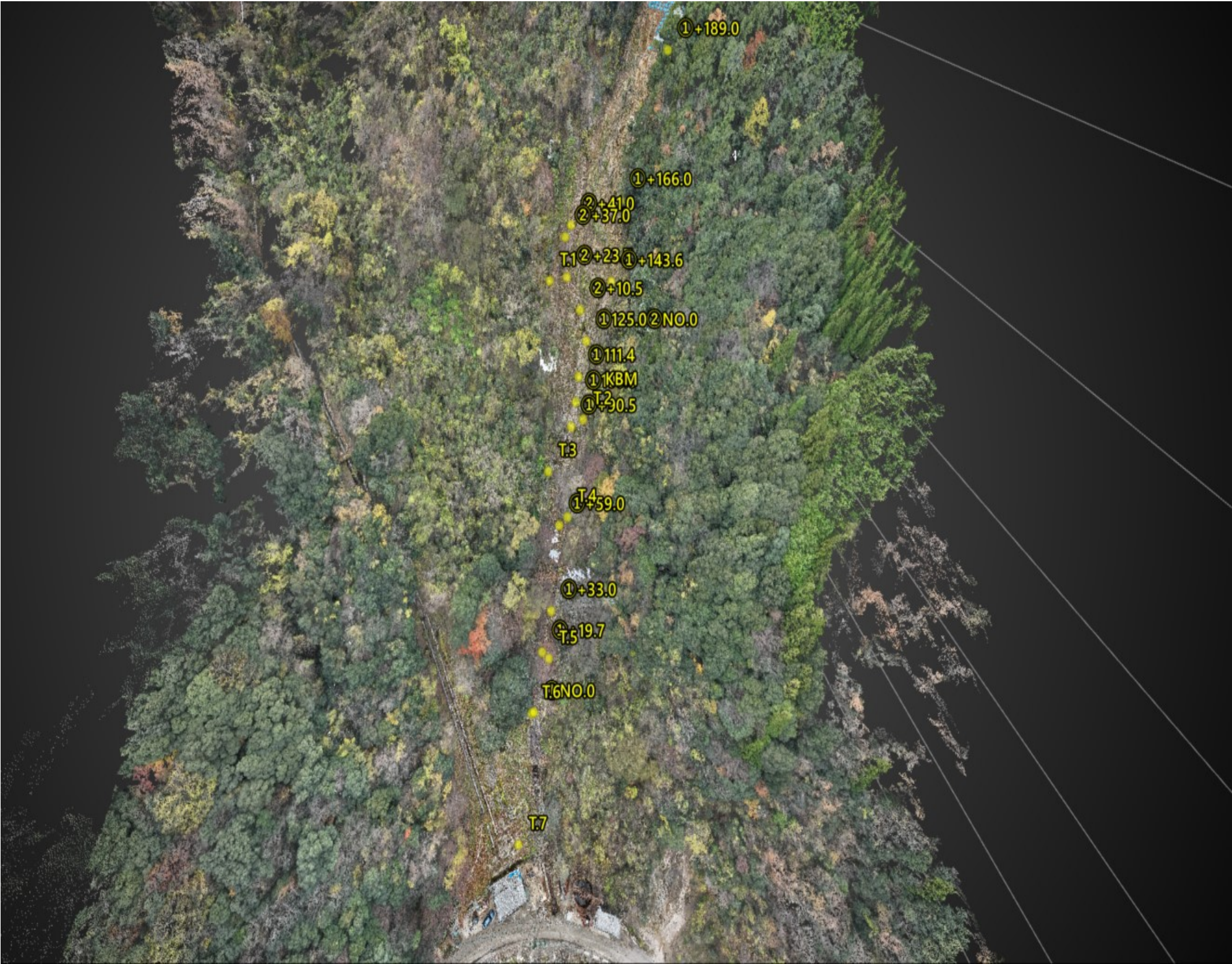
勾配											
盛土高											
切土高											
計画高											
地盤高	341.70	343.93	350.34	367.56	388.38	391.50	394.31	401.60	417.65	437.73	478.04
追加距離	0.000	19.700	32.940	59.325	90.492	100.055	111.407	125.049	143.566	166.000	189.000
単距離	0.000	19.700	13.240	26.385	31.167	9.563	11.352	13.642	18.517	22.434	23.000
測点番号	-10.0	+19.7	+32.0	+59.0	+90.5	+100.0	+111.4	+125.0	+143.6	+166.0	+189.0

工事名	令和7年度 椎葉村間柏原発電所周辺測量			
図面名	①縦断図			
作成年月日	令和7年 12月 25日			
縮尺	記載	図面番号	1	／
会社名	ジオノート・九州株式会社			

② 縦断図 V=1 : 500  
H=1 : 500

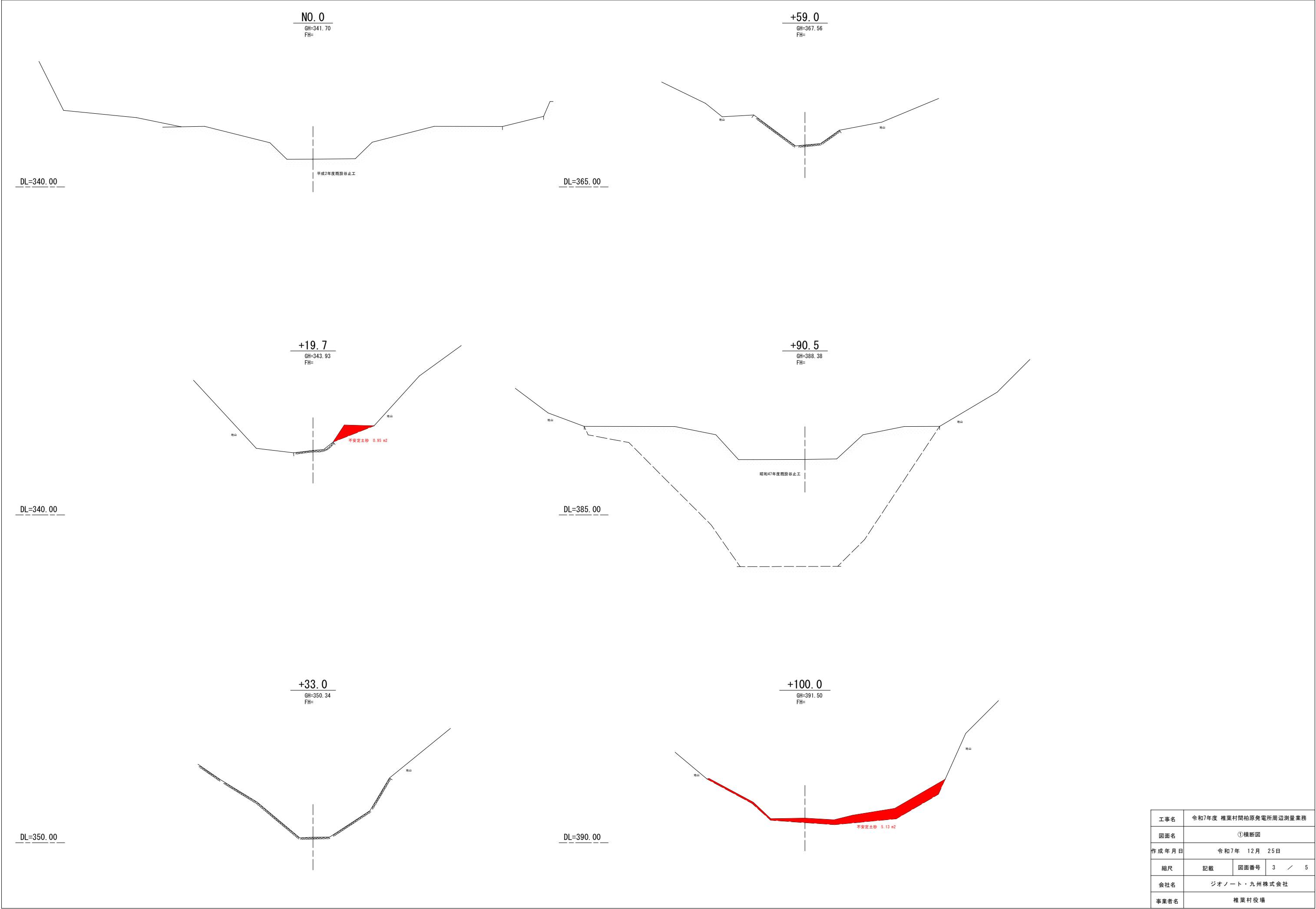


勾配					
盛土高					
切土高					
計画高					
地盤高	401.60	408.33	415.42	424.49	427.97
追加距離	0.000	10.524	23.741	37.000	41.000
単距離	0.000	10.524	13.217	13.259	4.000
測点番号	①+125.0	②+10.5	②+23.7	②+37.0	②+41.0



工事名	令和7年度 椎葉村間柏原発電所周辺測量業務				
図面名	②縦断図				
作成年月日	令和7年 12月 25日				
縮尺	記載	図面番号	2	/	5
会社名	ジオノート・九州株式会社				
事業者名	椎葉村役場				

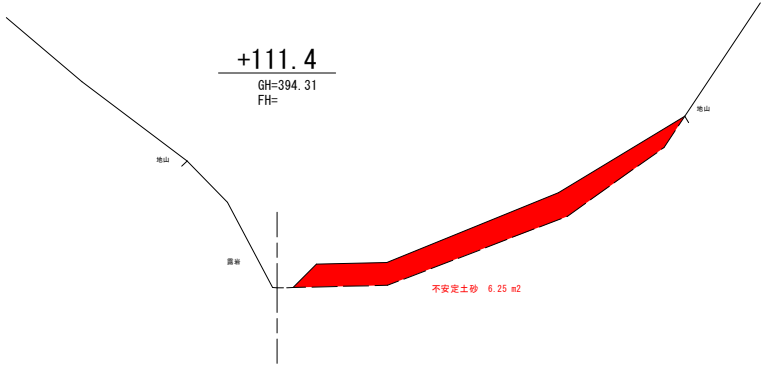




工事名	令和7年度 椎葉村間柏原発電所周辺測量業務				
図面名	①横断面				
作成年月日	令和7年 12月 25日				
縮尺	記載	図面番号	3	／	5
会社名	ジオノート・九州株式会社				
事業者名	椎葉村役場				

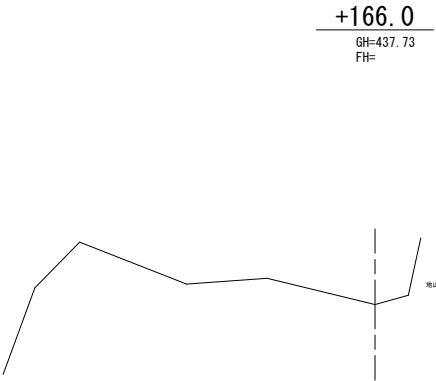
①横断図 2 / 2

DL=390.00

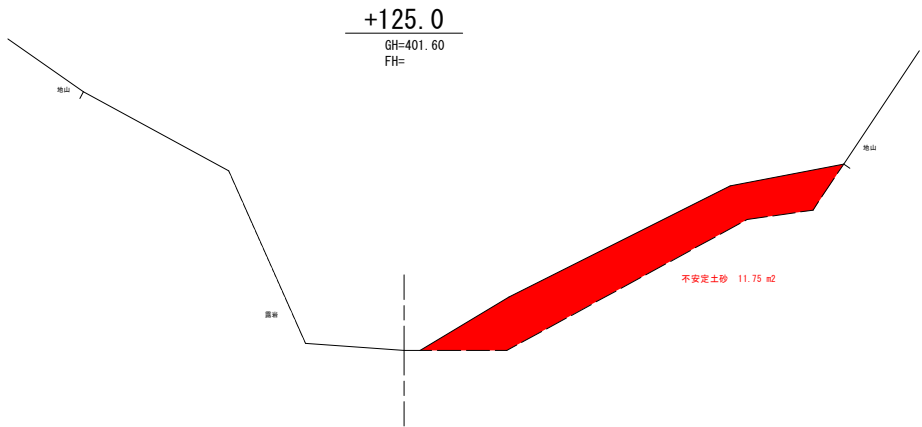


1 : 100

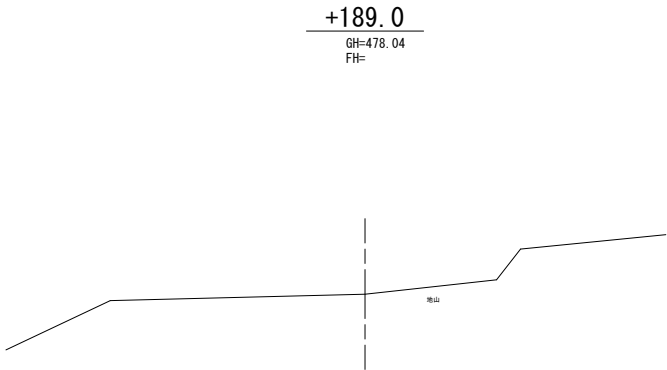
DL=435.00



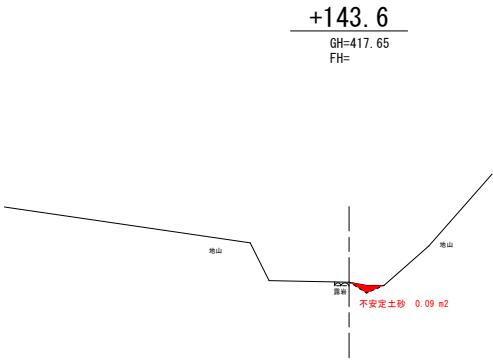
DL=400.00



DL=475.00

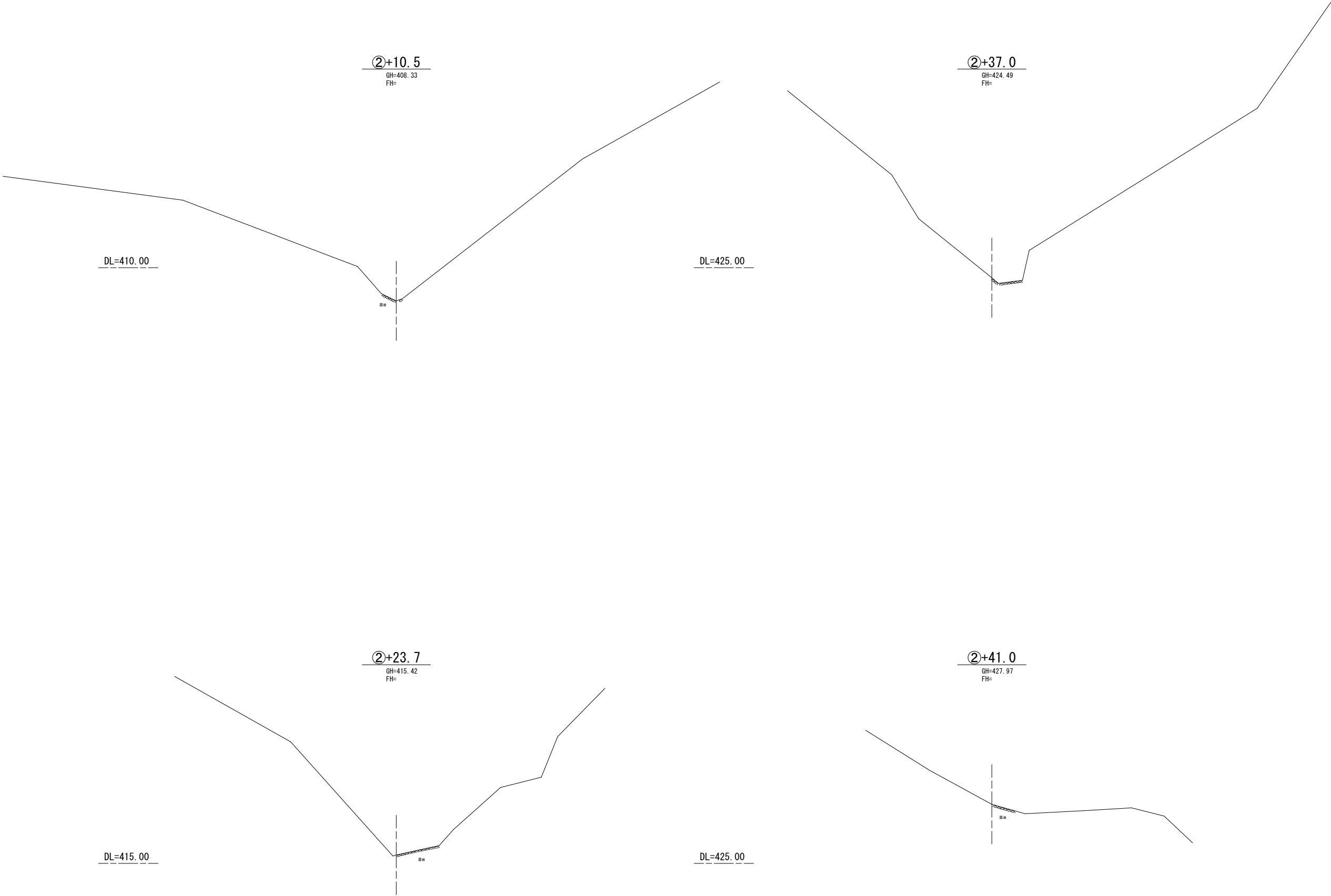


DL=415.00



工事名	令和7年度 椎葉村間柏原発電所周辺測量業務				
図面名	①横断図				
作成年月日	令和7年 12月 25日				
縮尺	記載	図面番号	4	／	5
会社名	ジオノート・九州株式会社				
事業者名	椎葉村役場				

②横断図1/1 1 : 100



工事名	令和7年度 椎葉村間柏原発電所周辺測量業務			
図面名	②横断図			
作成年月日	令和7年 12月 25日			
縮尺	記載	図面番号	5	/ 5
会社名	ジオノート・九州株式会社			
事業者名	椎葉村役場			